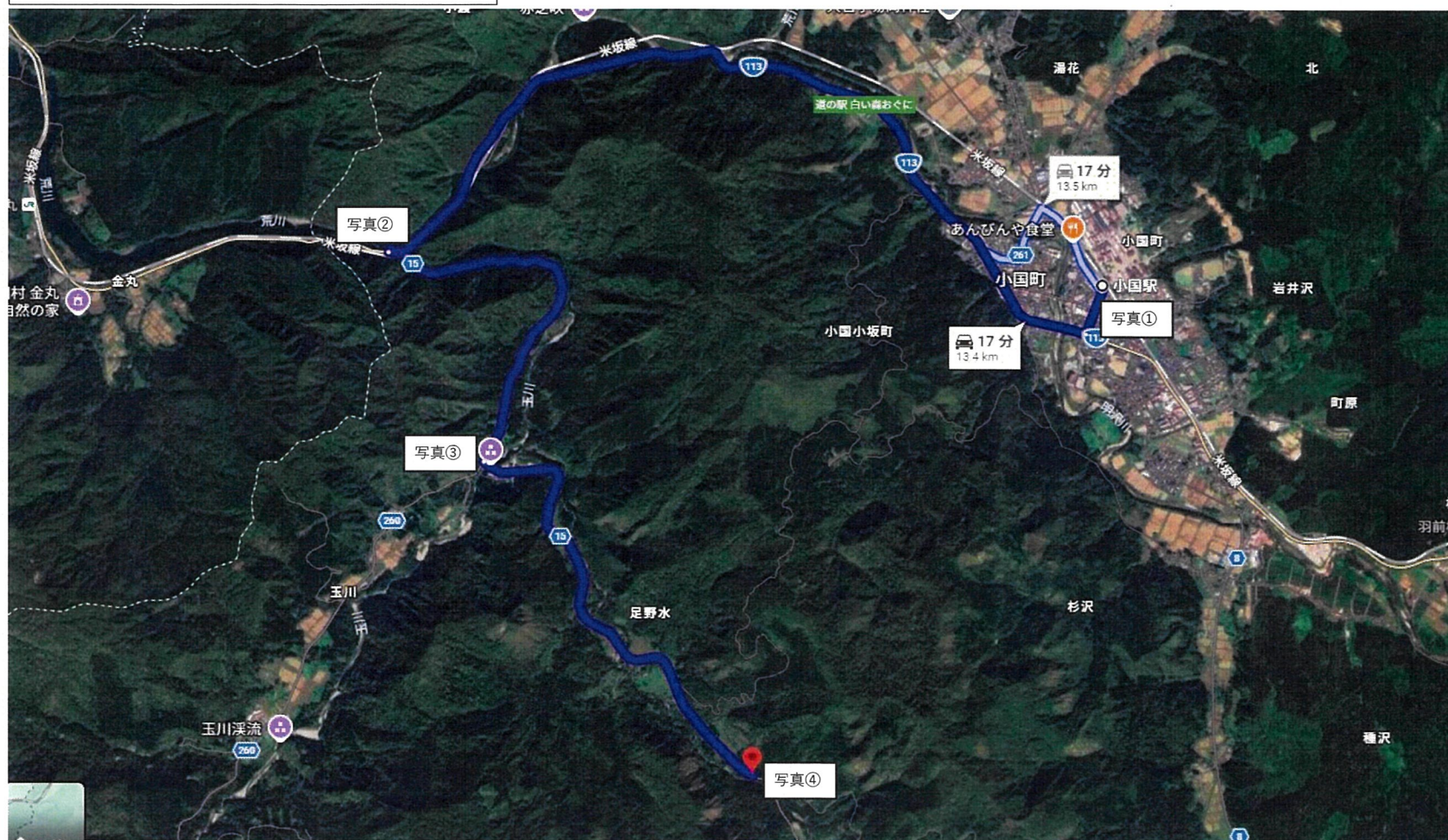
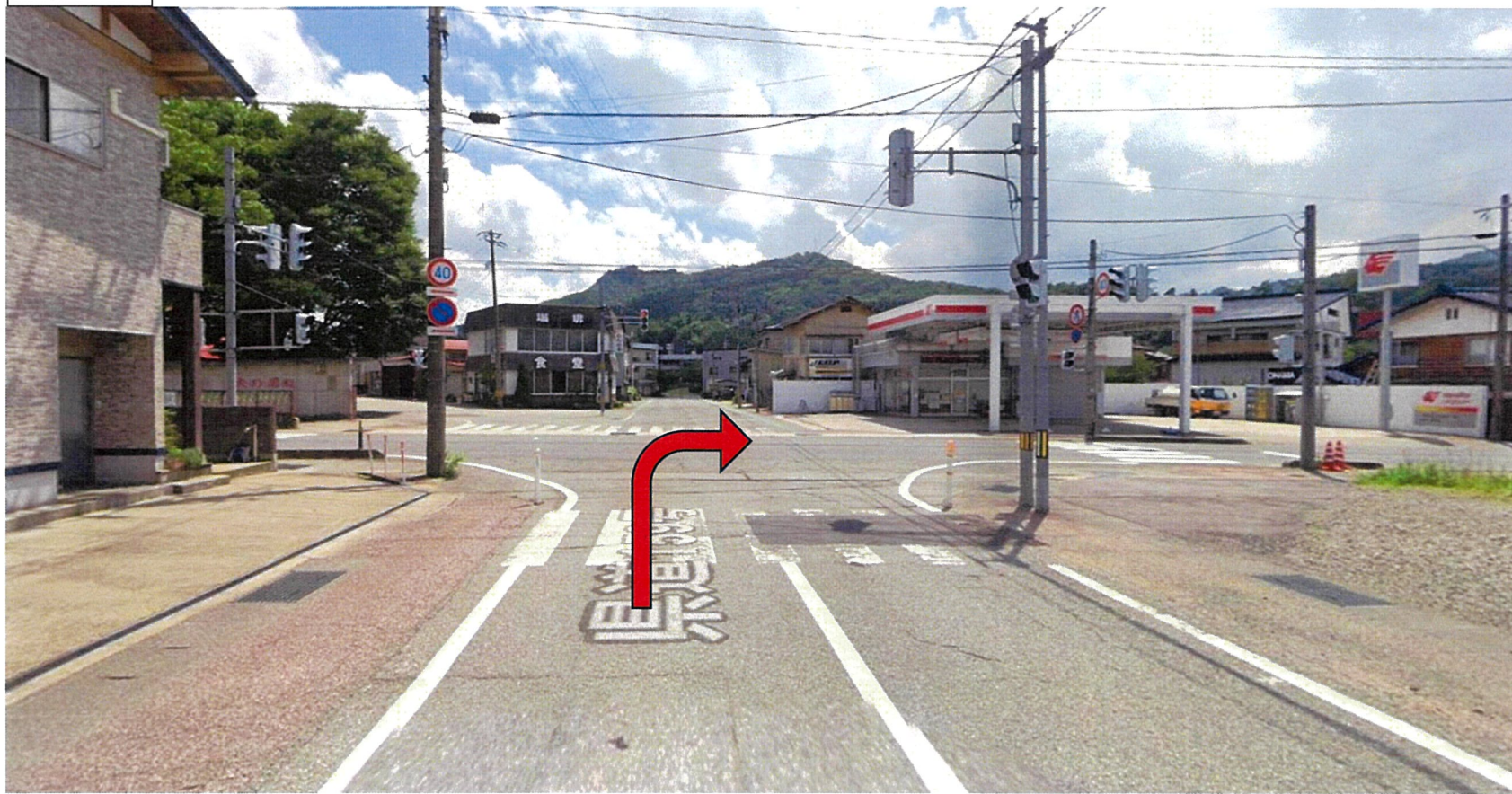


土場案内図（小国町市野沢山元土場）




写真①



国道113号に合流し、関川村方面へ右折


写真②



赤芝発電所前で、玉川方面へ右折

なお、ループ橋を通行できない大型車両の場合は、赤○で示した部分のガードレールを取り外して通行が可能
(詳細は別添お知らせを参照)

写真③



新田橋へ左折

写真④



県道すぐ脇に土場

土場位置図（小国町市野沢山元土場）



市野沢山元土場
巻立位置図
土場

401004
他L低質材

401003
ブナ低質材

401002
サワグルミ
低質材

401001
ホオノキ

至 樽口
大滝

県道
15号

至 玉川
国道113号